

ÚZEMNÍ PLÁN RAKVICE




k.ú. ZAJEČÍ

k.ú. VELKÉ PAVLOVICE

k.ú. VELKÉ BÍLOVICE

klad listů
A
B
C



HLAVNÍ VÝKRES - TECHNICKÁ INFRASTRUKTURA - VODNÍ HOSPODÁŘSTVÍ

1 : 5.000

Podle: Městský úřad Rakvice, obce ve správě, úřad územního plánování
Projektant: M. J. Ing. arch. M. H. Ing. arch. M. H.
Datum zpracování: 12/2015
Výkresový list: I. 03a

| ZÁZNAM O ÚČINNOSTI ÚZEMNÍHO PLÁNU | |
|--|---------|
| Společný orgán, který územní plán vydal: Zastupitelstvo obce Rakvice | |
| Datum schválení územního plánu: | |
| Podle: Městský úřad Rakvice, obce ve správě, úřad územního plánování Projektant: M. J. Ing. arch. M. H. Ing. arch. M. H. Datum zpracování: 12/2015 Výkresový list: I. 03a | Řešeno: |
| Podpis: | |

ODKANALIZOVÁNÍ

| stav | snítek |
|------|--------|
| — | — |
| — | — |
| — | — |
| — | — |
| — | — |
| — | — |
| — | — |

ZÁSOBOVÁNÍ VODOU

| stav | snítek |
|------|--------|
| — | — |
| — | — |
| — | — |
| — | — |
| — | — |
| — | — |

ZASTAVĚNÉ ÚZEMÍ

| stav | snítek |
|------|--------|
| — | — |

ZASTAVITELNÉ PLOCHY, PLOCHY PŘESTAVBY

| stav | snítek |
|------|--------|
| — | — |
| — | — |
| — | — |


PLOCHY A KORIDORY ÚZEMNÍCH REZERV

| stav | snítek |
|------|--------|
| — | — |
| — | — |
| — | — |
| — | — |

INFORMATIVNÍ ÚDAJE

| | |
|---|---|
| — | — |
| — | — |

klad listů
A
B
C




HLAVNÍ VÝKRES - TECHNICKÁ INFRASTRUKTURA - VODNÍ HOSPODÁŘSTVÍ

1 : 5.000

Podle: Městský úřad Rakvice, obce ve správě, úřad územního plánování
Projektant: M. J. Ing. arch. M. H. Ing. arch. M. H.
Datum zpracování: 12/2015
Výkresový list: I. 03b

| ZÁZNAM O ÚČINNOSTI ÚZEMNÍHO PLÁNU | |
|--|---------|
| Společný orgán, který územní plán vydal: Zastupitelstvo obce Rakvice | |
| Datum schválení územního plánu: | |
| Podle: Městský úřad Rakvice, obce ve správě, úřad územního plánování Projektant: M. J. Ing. arch. M. H. Ing. arch. M. H. Datum zpracování: 12/2015 Výkresový list: I. 03b | Řešeno: |
| Podpis: | |

klad listů
A
B
C



HLAVNÍ VÝKRES - TECHNICKÁ INFRASTRUKTURA - VODNÍ HOSPODÁŘSTVÍ

1 : 5.000

Podle: Městský úřad Rakvice, obce ve správě, úřad územního plánování
Projektant: M. J. Ing. arch. M. H. Ing. arch. M. H.
Datum zpracování: 12/2015
Výkresový list: I. 03c

| ZÁZNAM O ÚČINNOSTI ÚZEMNÍHO PLÁNU | |
|--|---------|
| Společný orgán, který územní plán vydal: Zastupitelstvo obce Rakvice | |
| Datum schválení územního plánu: | |
| Podle: Městský úřad Rakvice, obce ve správě, úřad územního plánování Projektant: M. J. Ing. arch. M. H. Ing. arch. M. H. Datum zpracování: 12/2015 Výkresový list: I. 03c | Řešeno: |
| Podpis: | |

k.ú. LEDNICE NA MORAVĚ

k.ú. PŘÍTLUKY

k.ú. PODIVÍN

ÚZEMNÍ PLÁN RAKVICE



ÚZEMNÍ PLÁN RAKVICE

